










Anexa grafică

cu reprezentarea categoriilor de suprafețe menționate la art.6 alin.(2) din lege

JUDEȚUL (*Denumirea judetului cu majuscule*)
UAT (*Denumire UAT cu majuscule*)



Legendă

-  Limită UAT
-  Limită sector cadastral
-  terenuri care constituie rezerva comisiei locale de fond funciar (Anexa1)
-  terenuri agricole aflate în proprietate publică și privată a statului, cu sau fără investiții, și în administrarea unor autorități și instituții publice (Anexa2)
-  terenuri forestiere aflate în proprietatea publică a statului (Anexa3)
-  terenuri administrate de institute și stațiuni de cercetare, cu sau fără investiții (Anexa4)
-  terenuri ocupate de izlazuri (Anexa5)
-  alte terenuri identificate ca disponibile în vederea restituirii (Anexa6)

Data:

Comisia de inventariere:

O.C.P.I:

Întocmit: